Rein in die Zukunft!

AZV Südholstein

Einführung einer Gebühr für die Niederschlagswasserbeseitigung

Erläuterungen für
Einwohner*innen in
Herzhorn

Heike Weißmann/
Christine Mesek
Abwasser-Zweckverband Südholstein

Warum muss für die Niederschlagswasserableitung bezahlt werden?

Verwurzelte Rohrleitung – kaum noch Durchfluss

Defektes Kanalrohr – hier kann auf Dauer die Straße versacken

Das Leitungsnetz muss gebaut und instand gehalten werden, die Gräben müssen gepflegt und die Rückhaltebecken überwacht und ausgebaggert werden.

Wie werden die Kosten gerecht verteilt?

Die Gesamtkosten für Bau und Betrieb des Niederschlagswassernetzes ergeben sich aus der Menge an Niederschlagswasser, die das Kanalnetz von den versiegelten Flächen im Ort ableiten können muss.

Der Kostenanteil für einzelne Grundstücke bemisst sich an der Größe der versiegelten Flächen in Quadratmeter:

Für kleine Flächen muss weniger Gebühr bezahlt werden als für große Flächen.

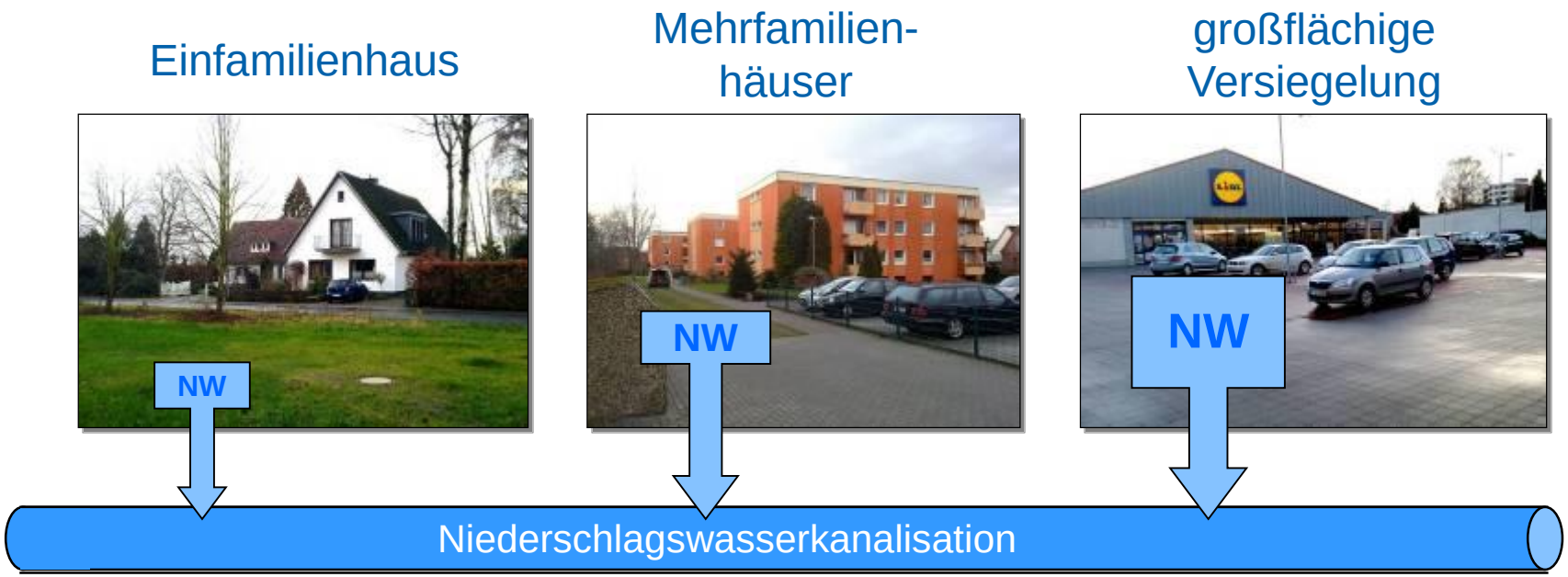

Wie wird die Niederschlagswassergebühr ermittelt?

Vorgehen:

1. **Kosten** der Niederschlagswasserbeseitigung feststellen
2. **Flächen** ermitteln
   - versiegelte und angeschlossene Flächen jedes **privaten** Grundstücks (außer, wenn eine Versickerungsanlage für das komplette Niederschlagswasser zur Verfügung steht)
   - versiegelte und angeschlossene **öffentliche** Flächen von Straßen, Wegen, Plätzen und öffentlichen Gebäuden
3. **Verteilung** der Kosten auf die Summe aller angeschlossenen Flächen = **Gebühr** (pro Quadratmeter)

Kosten der Niederschlagswasserbeseitigung in Herzhorn

Die Kosten setzen sich zusammen aus:

Bewirtschaftungskosten

Reparaturen am Kanal, Kanalspülungen, Freihalten der Gräben, Pflege Rückhaltebecken

Kapitalkosten

Abschreibungen, Zinsen für den Neubau und die Sanierung von Kanälen und weiteren Anlagen der Niederschlagswasserbeseitigung

Flächenermittlung Herzhorn – öffentliche Flächen

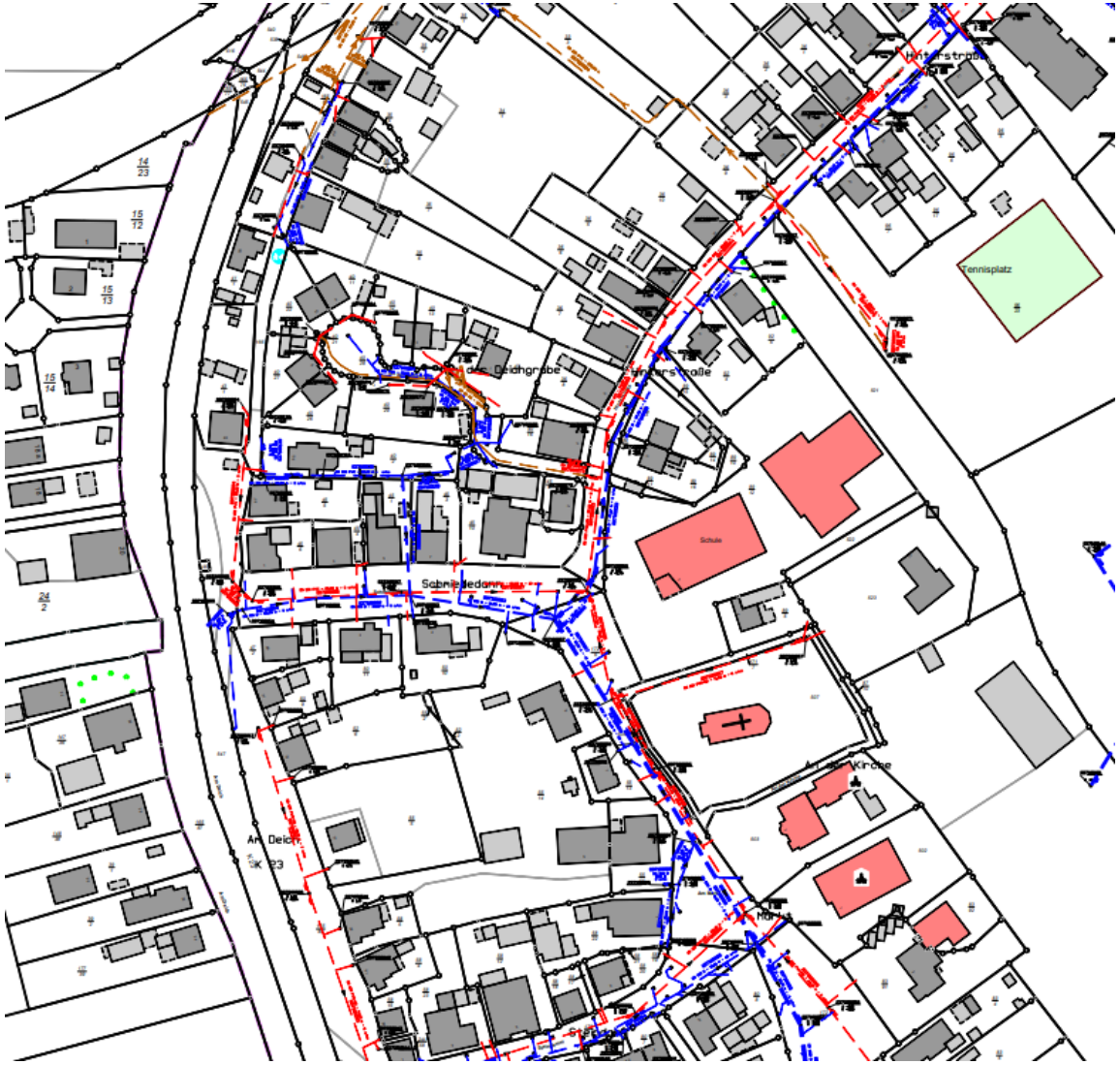

Die Gemeinde meldet ihre Flächen von Straßen, Wegen, Plätzen und den öffentlichen Gebäuden als komplette Summe der öffentlichen Flächen.

Vorläufige private Flächen – erste Ermittlung seitens des AZV

Flächen aus Flurkarte

- Gebäudeflächen
- Annahme: 30 m² für Auffahrten und weitere befestigte Flächen

Für eine erste Schätzung der Flächen wird mit dieser groben Annahme gearbeitet

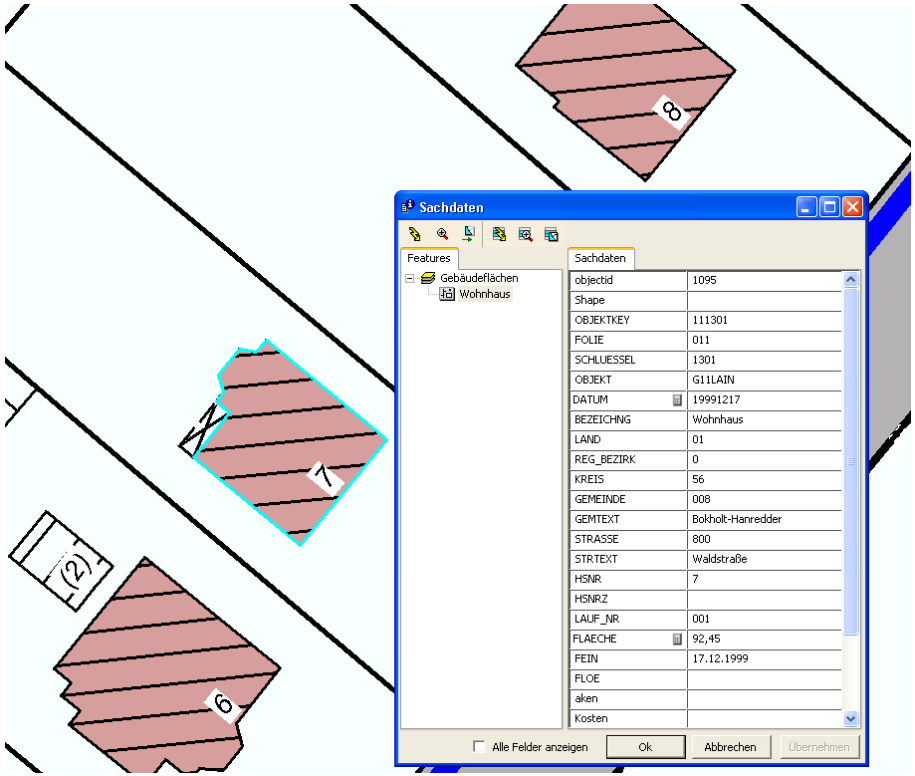

Ergänzung der privaten Flächenermittlung durch Befragung der Bürger*innen

Für die genaue Ermittlung der privaten versiegelten Flächen werden die Bürger*innen mit einem Fragebogen zur Selbstauskunft befragt.
Auch die Anschlusssituation, ob an die Kanalisation oder einen Graben, wird dabei mit abgefragt.

Wir fragen SIE: Fragebogen zur Selbstauskunft

AZV Südholstein

Fragebogen Niederschlagswassergebühr Herzhorn

Absender:

AZV Südholstein
-Abgaben-
Postfach 1164
25487 Holm

für das Grundstück:

in Herzhorn

Kd.-Nr.:
Verbrauchsstellen-Nr.:

Telefonnummer tagsüber:
(für eventuelle Rückfragen)

_____

Ersterfassung - Flächenerhebung

Die Niederschlagswasserleitung des gesamten Grundstücks

- ist an einen Regenwasserkanal angeschlossen ☐
- ist angeschlossen an einen privaten Graben ☐
  an einen Gemeindegraben ☐
  an einen Sielverbandsgraben ☐
- ist an eine genehmigte Versickerungsanlage angeschlossen ☐
  Aktenzeichen der Genehmigung:
- ist nicht an das öffentliche Netz angeschlossen ☐

Diese und die Angaben auf der Rückseite dieses Schreibens erfolgten nach bestem Wissen und Gewissen.

Jede Änderung werde ich dem AZV Südholstein unverzüglich mitteilen.

_____ _____
Datum Unterschrift

Der Fragebogen:

Bitte kreuzen Sie auf dieser Seite an, ob ihr Grundstück an einen Regenwasserkanal oder einen Graben angeschlossen ist oder über eine Versickerungsanlage verfügt. Bitte tragen Sie außerdem in jedem Fall die Dachflächen und die sonstigen versiegelten Flächen Ihres Grundstückes in der Tabelle auf der Rückseite ein.

Häufig gestellte Fragen werden in dem beiliegenden Infoblatt beantwortet. Dennoch hat jedes Grundstück seine Eigenarten. Gern helfen wir beim Ausfüllen des Fragebogens und beantworten Ihre Fragen zur neuen Gebühr. Sie erreichen uns unter der Rufnummer 04103 / 964 – 530.

Ermittlung der bebauten / versiegelten Flächen

Für das Grundstück: in Herzhorn

Bitte tragen Sie hier die Flächen Ihrer Gebäude und die befestigten Flächen an den Stellen ein, an denen sie angeschlossen sind. Am einfachsten können Sie die Flächenangaben Ihren Bauunterlagen entnehmen oder Sie messen es vor-Ort mit einem Maßband/Zollstock aus.

Weitergehende Informationen zur Flächenermittlung entnehmen Sie bitte dem beigefügten Informationsblatt.

Fläche (m²) angeschlossen an:

	einen öffentlichen NW-Kanal	einen privaten Graben	einen Gemeinde-graben	einen Sielverbands-graben	versickert oberflächlich im Garten/ im Beet
1) Gebäude: (Flächen bitte einschließlich der Dachüberstände angeben)					
Wohnhaus					
Garage oder/und Carport					
Gebäude mit Gründach					
sonstige Gebäudeteile (z.B. Wintergarten)					
Stallung *					
2) Befestigte Flächen:					
Auffahrt mit Ablaufrinne					
Hofplatz mit Ablauf					
Terrasse/Wege					

*Bei mehreren Gebäuden bitte Pläne/Skizzen mit Flächenangaben und der Entwässerung mitschicken

Datenschutz

Wir weisen darauf hin, dass Ihre Angaben anderen Behörden nicht zur Verfügung gestellt werden. Weder die Bauaufsichtsbehörde noch das Bürgerbüro, die Wasserbehörde oder das Finanzamt erhalten Kenntnis von Ihren Angaben und Unterlagen im Rahmen dieser Erhebung.

AZV Südholstein

Geltungsbereich der Niederschlagswassergebühr

Die Gebühr fällt nur für befestigte und angeschlossene Flächen an, im Allgemeinen für

- Dachflächen mit ihrem Dachüberstand
- Garagen und Carports
- Auffahrten

Nicht dazu zählen häufig

- Terrassen
- Gartenwege
- Gartenhäuser, Gewächshäuser, Geräteschuppen

Kein Geltungsbereich der Niederschlagswassergebühr

Gebühren fallen *nicht* an, wenn

- Niederschlagswasser auf dem Grundstück versickert wird

  ⚠ Dafür muss der Nachweis erbracht werden, dass versickerungsfähiger Boden vorhanden ist bzw. dass die Versickerung vom Kreis als Wasserbehörde genehmigt ist.

- Niederschlagswasser des Grundstücks direkt in ein Gewässer eingeleitet wird

  ⚠ Gewässer sind fest definiert. Sie sind häufig größer ausgebaut und liegen meist außerhalb der Bebauung.

Wie berechne ich meine gebührenpflichtige Fläche ?

Selbstauskunft: Alle Flächen auf dem Grundstück werden erfasst und zugeordnet, ob sie angeschlossen sind oder nicht. Beispiel:

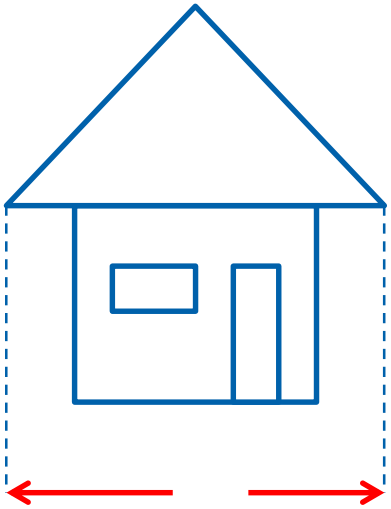

Gebäudemaß mit Dachüberstand

Messen mit Zollstock oder Maßband

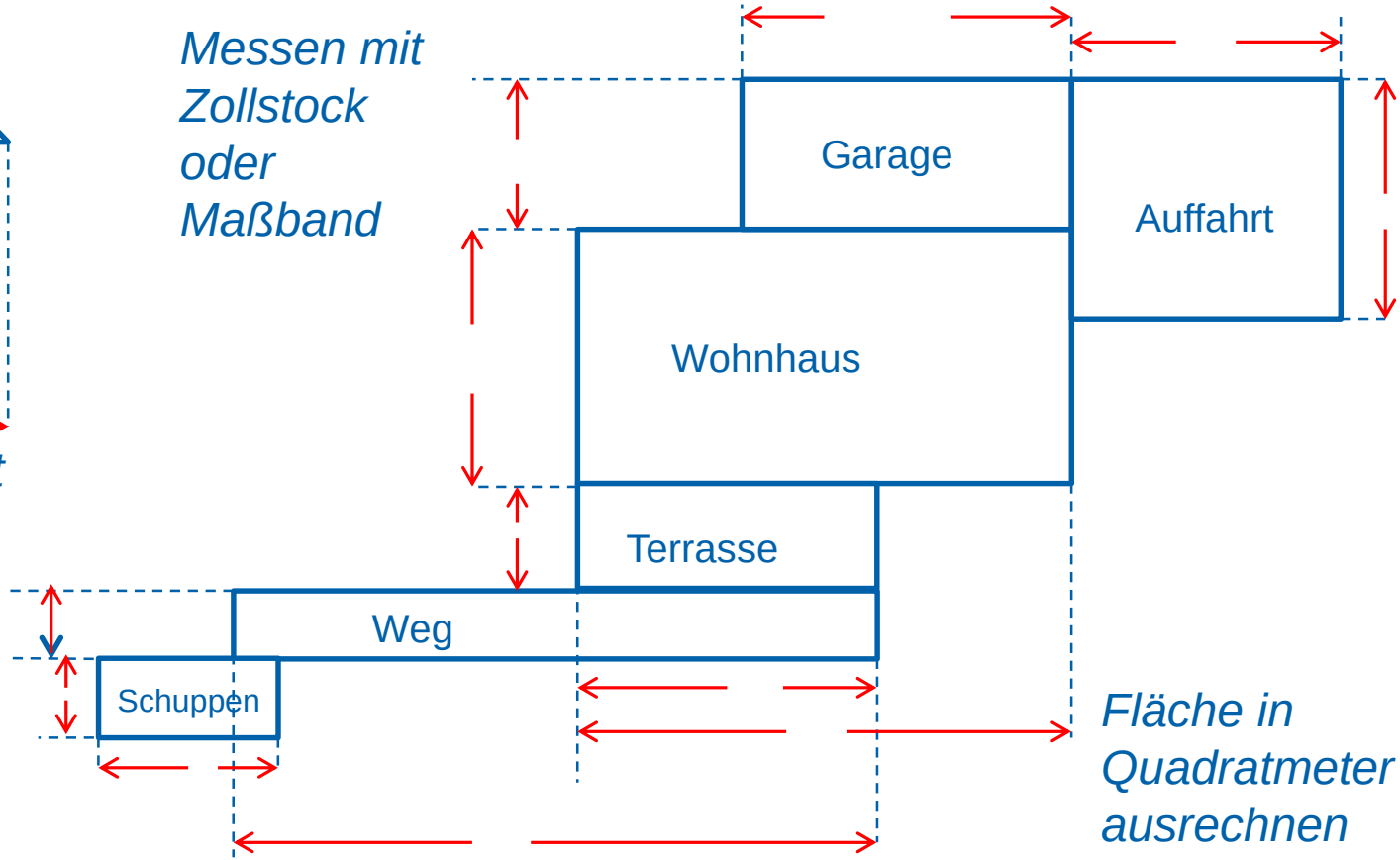

Fläche in Quadratmeter ausrechnen

ZV Südholstein

Wie wird der Fragebogen zur Selbstauskunft ausgefüllt? (Beispiel)

Die ermittelten Flächen werden entsprechend des Anschlusses an ein Entwässerungssystem eingetragen.

In diesem **Muster** sind alle Flächen außer der Terrasse und der Wege, z.B. im Garten, an das Kanalnetz angeschlossen.

Manche Grundstücke, z.B. in der Reichenreihe, sind an einen Sielverbands-graben angeschlossen.

Fläche (m²) angeschlossen an:

	einen öffentlichen NW-Kanal	einen privaten Graben	einen Gemeinde-graben	einen Sielverbands-graben	versickert oberflächlich im Garten/ im Beet
1) Gebäude: (Flächen bitte einschließlich der Dachüberstände angeben)					
Wohnhaus	80				
Garage oder/und Carport	15				
Gebäude mit Gründach					
sonstige Gebäudeteile (z.B. Wintergarten)					
Stallung *					
2) Befestigte Flächen:					
Auffahrt mit Ablaufrinne	20				
Hofplatz mit Ablauf					
Terrasse/Wege					15

Was für Jahreskosten können auf Eigentümer zukommen?

Beispiel 1:

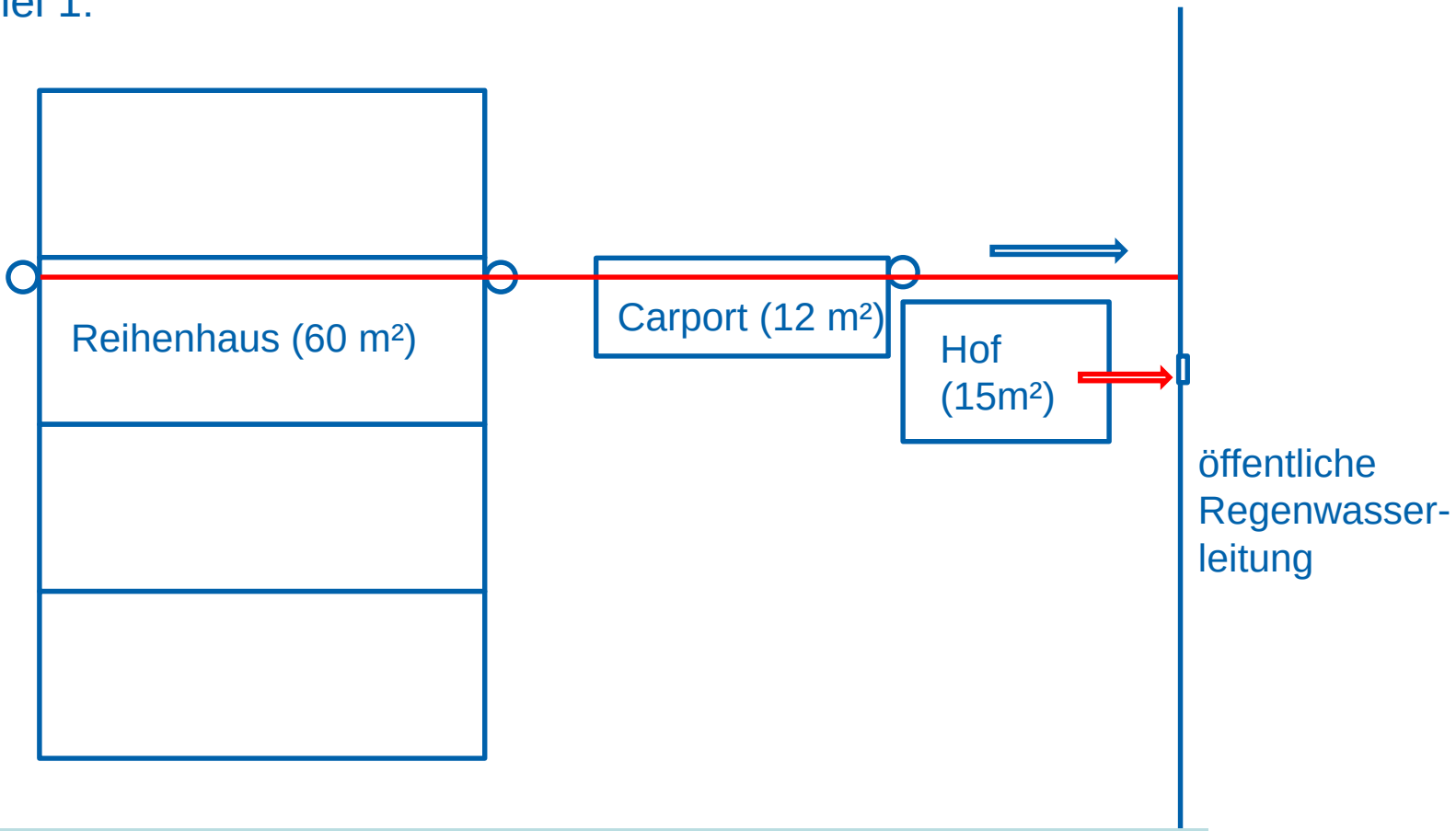

60 m² + 12 m² + 15 m² = 87 m² x 1,00 € = <u>87,00 € / Jahr</u>

Hier wird beispielhaft ein Gebührensatz von 1 Euro verwendet. Dies ist nicht der Gebührensatz für Herzhorn!

Was für Jahreskosten können auf Eigentümer zukommen?

Beispiel 2:

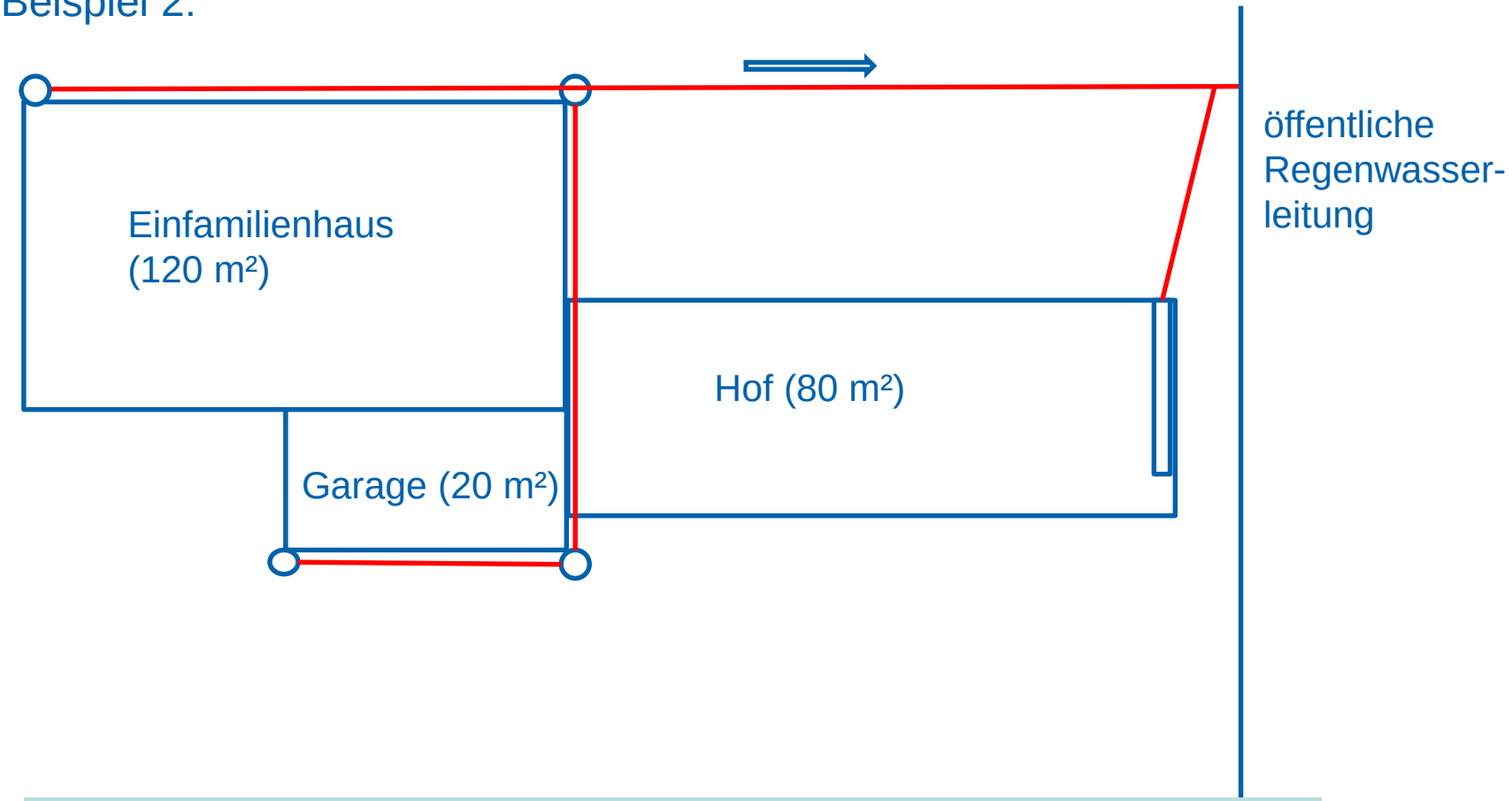

120 m² + 20 m² + 80 m² = 220 m² x 1,00 € = <u>220,00 € / Jahr</u>

Hier wird beispielhaft ein Gebührensatz von 1 Euro verwendet. Dies ist nicht der Gebührensatz für Herzhorn!

Was für Jahreskosten können auf Eigentümer zukommen?

Beispiel 3:

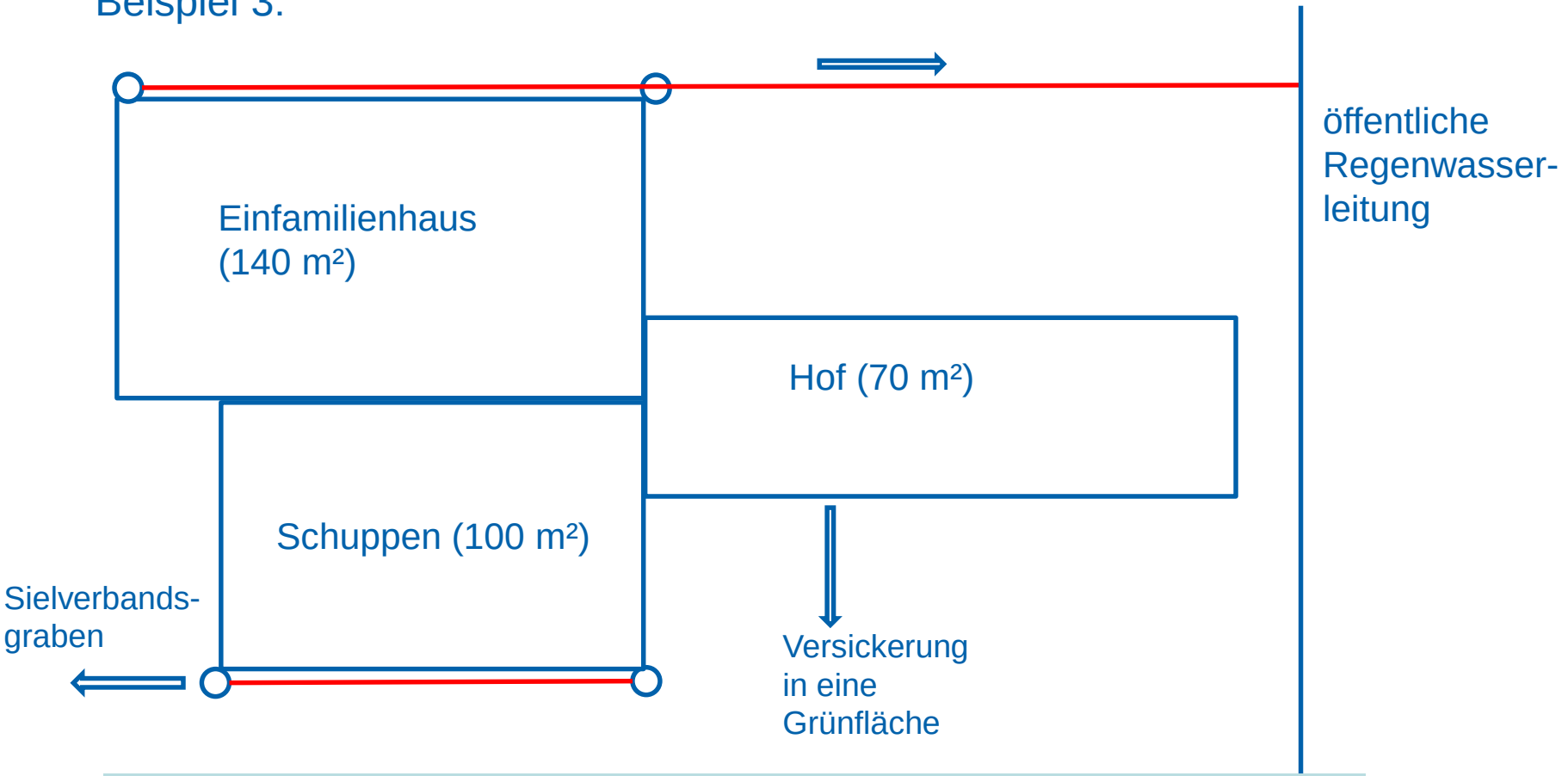

140 m² + 0 m² + 0 m² = 140 m² x 1,00 € = <u>140,00 € / Jahr</u>

Hier wird beispielhaft ein Gebührensatz von 1 Euro verwendet. Dies ist nicht der Gebührensatz für Herzhorn!

Zeitplan zur Einführung der NW-Gebühr

- Informationsveranstaltung 22.03.2023
- Versand der Fragebögen ab 13. KW
- Bürgersprechstunden in Herzhorn im Dörpshuus

  Donnerstag, 20.04.2023 von 10:00 – 12:00 Uhr

  Freitag, 21.04.2023 von 13:00 – 15:00 Uhr

  Montag, 24.04.2023 von 16:00 – 18:30 Uhr
- Rückgabe der Fragebögen bis 05.05.2023
- Auswertung der Fragebögen, Klärung von Flächendifferenzen Mai – Aug. 2023
- Berechnung der Gebühr September 2023
- Einführung der neuen Gebührensystematik 1. Januar 2024

Info: Niederschlagswassergebühren in anderen AZV-Netzen

Ort	Niederschlagswassergebühren EUR / m^2 (Stand 2023)
Kummerfeld	0,93
Prisdorf	0,51
Borstel-Hohenraden	0,93
Bokholt-Hanredder	0,93
Ellerhoop	0,97
Hemdingen	0,54
Hetlingen	0,61
Glückstadt	0,57
Barmstedt	0,53
Lentföhrden	0,83
Hasloh	0,69

Weitere Auskünfte

Bei Fragen steht Ihnen gerne der
Kundenservice des Abwasser-Zweckverbands Südholstein
zur Verfügung:

1. **Telefon: 04103 – 964-530** **(Servicezeit: 08:30 – 16:00 Uhr)**

2. **Fax: 04103 – 964-44 530**

3. **E-Mail: kundenbetreuung@azv.sh**

4. **In den Bürgersprechstunden** (Donnerstag, 20.04.2023 von 10:00 – 12:00 Uhr
   Freitag, 21.04.2023 von 13:00 – 15:00 Uhr
   Montag, 24.04.2023 von 16:00 – 18:30 Uhr)